

SAN CESAREO-

ZONIZZAZIONE E FASCE DI OSCILLAZIONE\2019

	4,30	6,50	A-min	A-max	B-min	B-max	C-min	C-max
B\1_centro urbano			3,44	4,30	4,30	5,25	5,25	6,18
D\1_periferica	3,30	5,80	2,64	3,30	3,30	4,68	4,68	5,51
E\1_suburbana\espansione (buvero, cajana, sambuco)	2,80	5,00	2,24	2,80	2,80	4,04	4,04	4,75
R\1_extraurbana\zona rurale	2,80	5,00	2,24	2,80	2,80	4,04	4,04	4,75



Banca dati delle quotazioni immobiliari - Risultato

Risultato Interrogazione: Anno 2018 - Semestre 2

Provincia: ROMA

Comune: SAN CESAREO

Fascia/zona: Centrale/CENTRO URBANO

Codice zona: B1

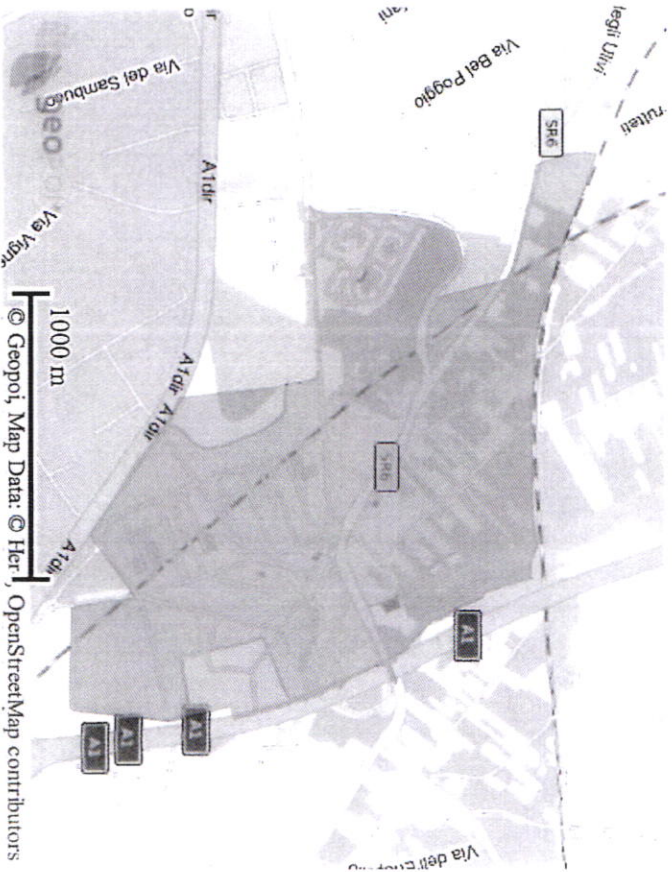

Microzona: 0

Tipologia prevalente: Abitazioni civili

Destinazione: Residenziale

Spazio disponibile per annotazioni

Handwritten signatures and initials in the top right corner.





Banca dati delle quotazioni immobiliari - Risultato

Risultato interrogazione: Anno 2018 - Semestre 2

Provincia: ROMA

Comune: SAN CESAREO

Fascia/zona: Periferica/PERIFERICA

Codice zona: D1

Microzona: 0

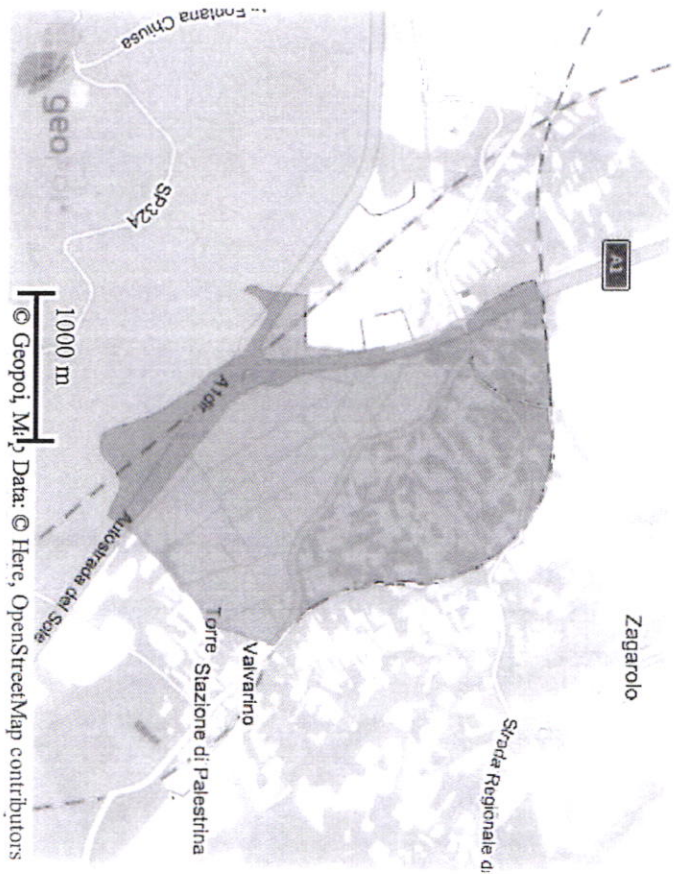
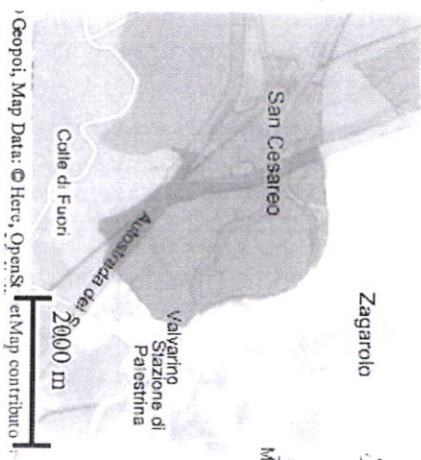
Tipologia prevalente: Abitazioni civili

Destinazione: Residenziale

Geopoi

Spazio disponibile per annotazioni

Handwritten signatures and initials in the annotation space.





Banca dati delle quotazioni immobiliari - Risultato

Risultato interrogazione: Anno 2018 - Semestre 2

Provincia: ROMA

Comune: SAN CESAREO

Fascia/zona: Suburbana/SUBURBANA

Codice zona: E1

Microzona: 0

Tipologia prevalente: Abitazioni civili

Destinazione: Residenziale

Geopoi

Spazio disponibile per annotazioni

Handwritten signature

Handwritten initials

