

ROCCA PRIORA-

ZONIZZAZIONE E FASCE DI OSCILLAZIONE\2019

			A-min	A-max	B-min	B-max	C-min	C-max
B\1_centro storico \piazza zanardelli	3,30	5,00	2,64	3,30	3,30	4,04	4,04	4,75
D\1_periferica\s.sebastiano\fontebella	3,50	6,30	2,80	3,50	3,50	5,09	5,09	5,99
E\1_suburbana\espansione (buvero, cajana, sambuco)	3,50	6,00	2,80	3,50	3,50	4,85	4,85	5,70
E\2_suburbana\colle di fuori	3,00	5,50	2,40	3,00	3,00	4,44	4,44	5,23
R\1_extraurbana\valle scodellaro	3,00	5,50	2,40	3,00	3,00	4,44	4,44	5,23
R\3_extraurbana\isola territoriale sarazzano	3,00	5,50	2,40	3,00	3,00	4,44	4,44	5,23

Q-ly.

g

K

M

mm

A

du

v

Fly

Provedola

mi

ch

SP

My

1/7/2019

Ministero dell'Economia e delle Finanze



Banca dati delle quotazioni immobiliari - Risultato

Risultato interrogazione: Anno 2018 - Semestre 2

Provincia: ROMA

Comune: ROCCA PRIORA

Fascia/zona: Centrale/CENTRO STORICO (PIAZZA ZANARDELLI)

Codice zona: B1

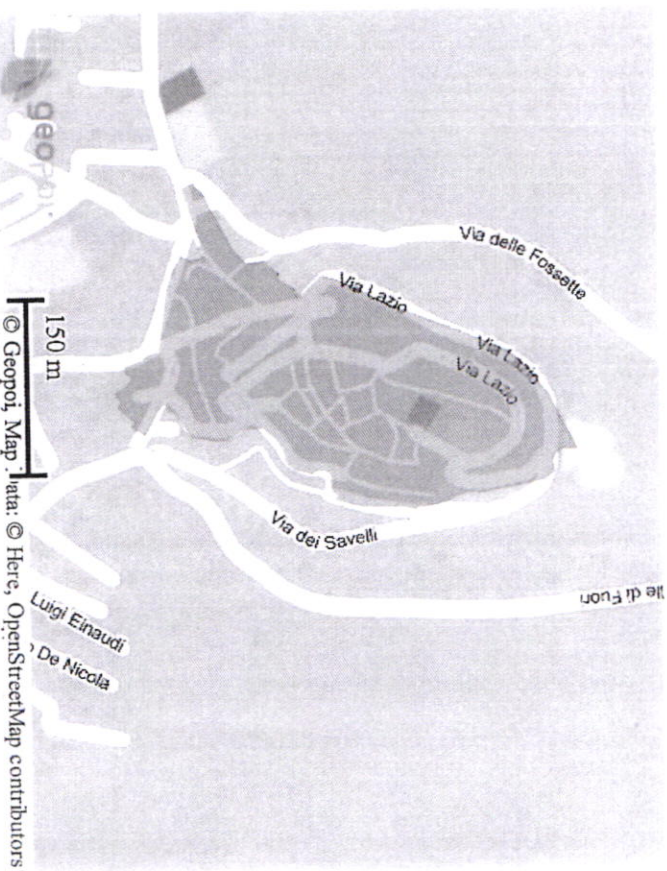
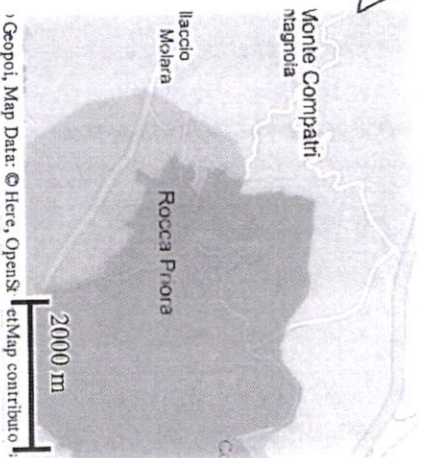
Microzona: 0

Tipologia prevalente: Abitazioni civili

Destinazione: Residenziale

Geopoi

Spazio disponibile per  
annotazioni





Banca dati delle quotazioni immobiliari - Risultato

Risultato interrogazione: Anno 2018 - Semestre 2

Provincia: ROMA

Comune: ROCCA PRIORA

Fascia/zona: Periferica/SAN SEBASTIANO-FONTEBELLA

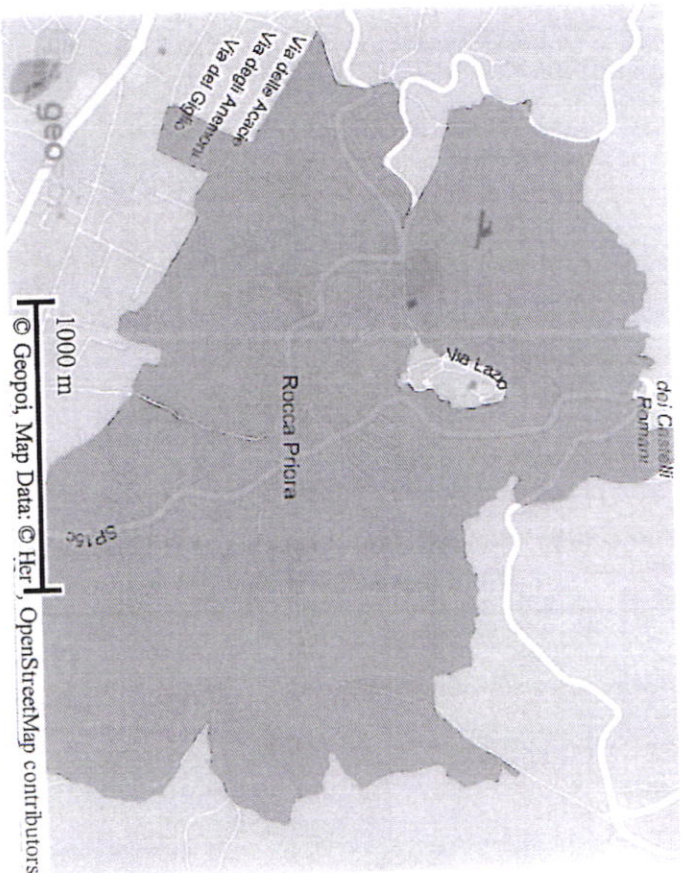

Codice zona: D1

Microzona: 0

Tipologia prevalente: Abitazioni civili

Destinazione: Residenziale

Geopoi  
Spazio disponibile per  
annotazioni





Banca dati delle quotazioni immobiliari - Risultato

Risultato interrogazione: Anno 2018 - Semestre 2

Provincia: ROMA

Comune: ROCCA PRIORA

Fascia/zona: Suburbana/ESPANSIONE-BUVERO-CAJANO-SAMBUCO

Codice zona: E1

Microzona: 0

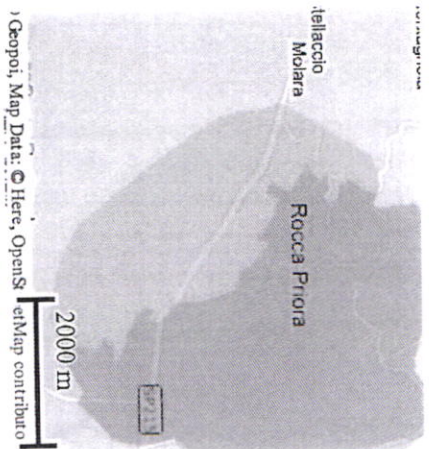
Tipologia prevalente: Ville e Villini

Destinazione: Residenziale

Geopoi

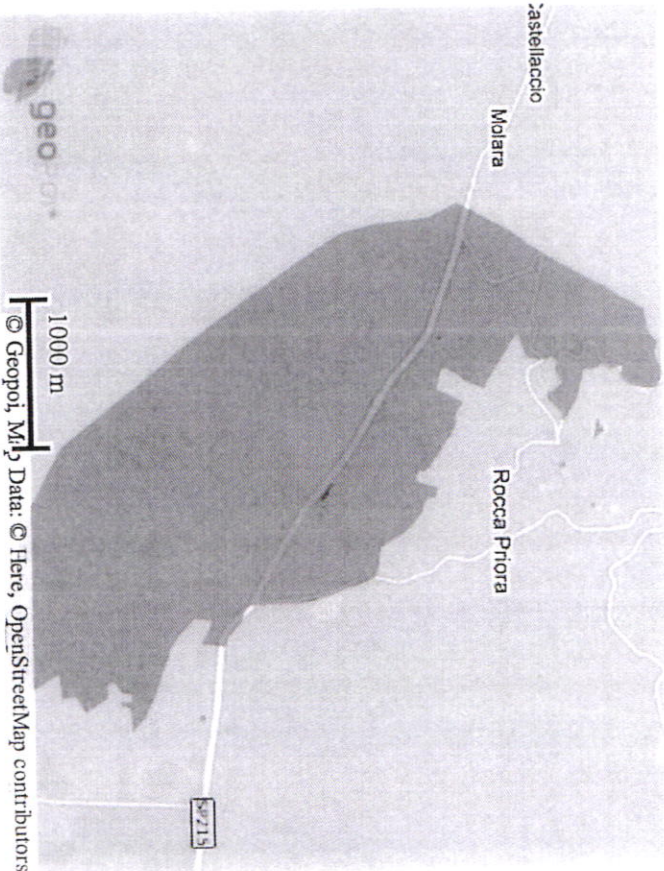
Handwritten signatures and initials

Spazio disponibile per annotazioni



Geopoi, Map Data, Here, OpenStreetMap contributors

2000 m



Geopoi, Map Data, Here, OpenStreetMap contributors

1000 m